

100% Pureté

Ici tout vous invite à lâcher prise et profiter à fond de cet environnement naturel exceptionnel. Mettez vos sens en éveil et appréciez ces plaisirs simples qui vous entourent. Forêts, rivières et sources naturelles vous offrent fraîcheur et parfums inédits. Nos sentiers VTT vous réservent de multiples surprises, alors soyez attentifs !!!

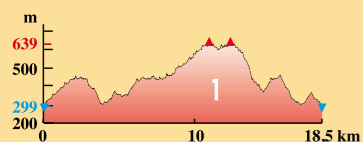
Découvrez la Casinca, Castagniccia et Costa Verde, leurs paysages de cartes postales, leurs villages majestueux dominants les plaines, la mer Tyrrhénienne et les îles de l'archipel toscan, un patrimoine bâti chargé d'histoire et des châtaigniers centenaires.

Respecter les chasseurs lors de la période de chasse qui se déroule à partir du 15 août en Corse

CASTAGNICCIA



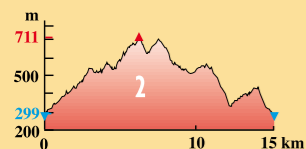
BOUCLE 1 - 18,5 km / Dénivelé + 1152m



Départ: **PIAZZOLE - Pont blanc**
N 42,3969° - E 09,3896°

Terrain majoritairement terreux voire boueux si pluies répétées mais peu de portions glissantes ; 4 traversées de rivières à gué impossibles par gros débit ; 2 descentes techniques d'1 km ; grosse portion ascendante de 6km de goudron.

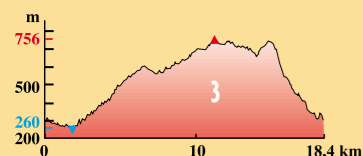
BOUCLE 2 - 15 km / Dénivelé + 968m



Départ: **PIAZZOLE - Pont blanc**
N 42,3969° - E 09,3895°

Grosse portion de piste ascendante soutenue et pierreuse qui mène à Alzi ; brèves grimpette et descente après le village d'Alzi puis 2 zones techniques au dessus et sous Bonifacio ; une traversée à gué ; par temps humide les zones techniques sont gâchées par les schistes glissants et le ravinement.

BOUCLE 3 - 18,4km / Dénivelé + 1172m



Départs: **PIAZZOLE - Pont blanc**
N 42,3968° - E 09,3890°
CROCE - Place de l'église
N 42,4135° - E 09,3618°

Gué dès le départ puis portage obligatoire sur sentier étroit surplombant le torrent (danger) ; magnifique portion ludique en sous-bois ; puis longue piste ascendante soutenue à éviter par temps chaud ; bref portage au-dessus de Ficaja ; descente technique et quelques portages après Polveroso suivant le ravinement des ruisseaux.

COSTA VERDE



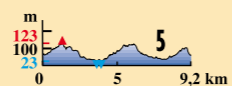
BOUCLE 4 - 2 km / Dénivelé + 94m



Départ: **A MANDRIA - Bas de l'Auberge**
N 42,4254° - E 09,5101°

Si la redescente par le champ est très ludique, la montée nécessitera une aide des adultes pour les + jeunes.

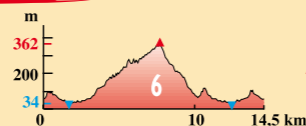
BOUCLE 5 - 9,2 km / Dénivelé + 358m



Départ: **A MANDRIA - Bas de l'Auberge**
N 42,4254° - E 09,5103°

Ces 2 boucles peuvent être parcourues une par une à condition d'en respecter le sens ; terrain souple ; la remontée sur l'auberge à 1 km de l'arrivée, présente la grimpette la plus physique.

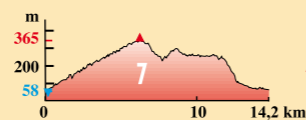
BOUCLE 6 - 14,5 km / Dénivelé + 666m



Départ: **A MANDRIA - Bas de l'Auberge**
N 42,4254° - E 09,5108°

Même type de terrain que la Boucle 5 avec la variante Poggio - Renoso plus technique et physique ; 3 raidillons violents mais brefs agrémentent le parcours.

BOUCLE 7 - 14,2 km / Dénivelé + 702m

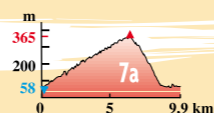


Départ: **A MANDRIA - Bas de l'Auberge**
N 42,4253° - E 09,5100°

Couplée avec la 7b, cette boucle est le must de tout le site ! Une longue piste ascendante, de plus en plus cassante, mène au village de Talasani, un bout de goudron, puis, de la croix, s'ensuit une folle descente, que vous suiviez la 7 ou la 7a (cette dernière plus courte mais parfois technique ramène au point de départ). Si vous gardez la 7, après une descente technique elle aussi, une remontée sur le goudron vous permet d'enchaîner la 7b - par la section liaison - (à éviter en cas d'orage ou brouillard!). Sinon la 7 vous mène au village d'Isolaccio puis un dernier single 4 étoiles finira de vous ravir.


VARIANTE 7a - 9,9 km / Dénivelé + 330m

Raccourci de la 7 (voir descriptif)



Départ: **A MANDRIA - Bas de l'Auberge**
N 42,4138° - E 09,4863°

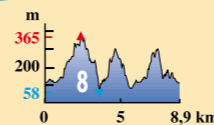
VARIANTE 7b - 5,1 km / Dénivelé + 234m



Départ: **PERO CASEVECCHIE**
N 42,4243° - E 09,4750°

À éviter en cas d'orage ou brouillard. Prévue au départ de Pero, cette boucle peut aussi servir de variante à la 7 grâce à la liaison en pointillé noir. Du coup ce sont plus de 700m de dénivelé de descente technique que vous enchainerez jusqu'à la mer!

BOUCLE 8 - 8,9 km / Dénivelé + 289 m



Départ: **SANTA LUCIA DI MORIANI**
N 42,3823° - E 09,5104°

3-4 raidillons de 150-200m et 2 descentes techniques (piste ou sentier ravinés) permettent de colorer ce parcours qui reste quand même bleu par sa courte distance.

CASINCA



BOUCLE 9 - 18,3 km / Dénivelé + 37 m



Départ: **CAP SUD**
N 42,5143° - E 09,5234°

Parcours parfaitement plat à éviter en cas de terrain boueux. Attention aux portions de routes traversées et empruntées.

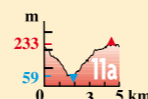
BOUCLE 10 - 24,5 km / Dénivelé + 398m



Départ: **ST-PANCRACE - Parvis de l'Église**
N 42,4708° - E 09,4861°

De part et d'autre de la route nationale, seule la descente sur l'arrivée présente de la pente et une traversée de route dangereuse attention aussi aux 3km de goudron après Folelli. Attention aux portions de routes traversées et empruntées

BOUCLE 11a - 5 km / Dénivelé + 246m



Départ: **BAS DE VENZOLASCA - Gymnase**
N 42,4847° - E 09,4527°

Un concentré sportif: une montée parfois très raide, un restaurant bio au bord de la route, un bar et une fontaine. Puis une descente trialisante mais ludique ; attention aux abeilles: un gros rucher actif surplombe cette descente.



SITE VTT-FFC CASTAGNICCIA MARE E MONTI



INFORMATIONS PRATIQUES

POINT D'ACCUEIL ET D'INFORMATION DU SITE VTT FFC N°216 **CASTAGNICCIA MARE E MONTI**
Office de Tourisme de la Costa Verde
Maison du développement
20230 MORIANI PLAGES
Tél. + 33 (0)4 95 38 41 73 / Fax. + 33 (0)4 95 32 41 78
<http://www.castagniccia-maremonti.com>
contact@castagniccia-maremonti.com

BASE DE LOCATION VTT DU SITE VTT FFC N°216 **CASTAGNICCIA MARE E MONTI**
Corse Location Scooter
RN198, 20230 SANTA-LUCIA-DI-MORIANI
Tél. + 33 (0)6 23 59 82 59 / + 33 (0)4 95 35 01 47
<http://www.corselocationscooter.com>
corselocationscooter@orange.fr

Gîtes le rando cyclo corse
Tél.: + 33 (0)6 03 35 87 02 - www.rando-cyclo-corse.fr



SITE VTT-FFC CASTAGNICCIA MARE E MONTI

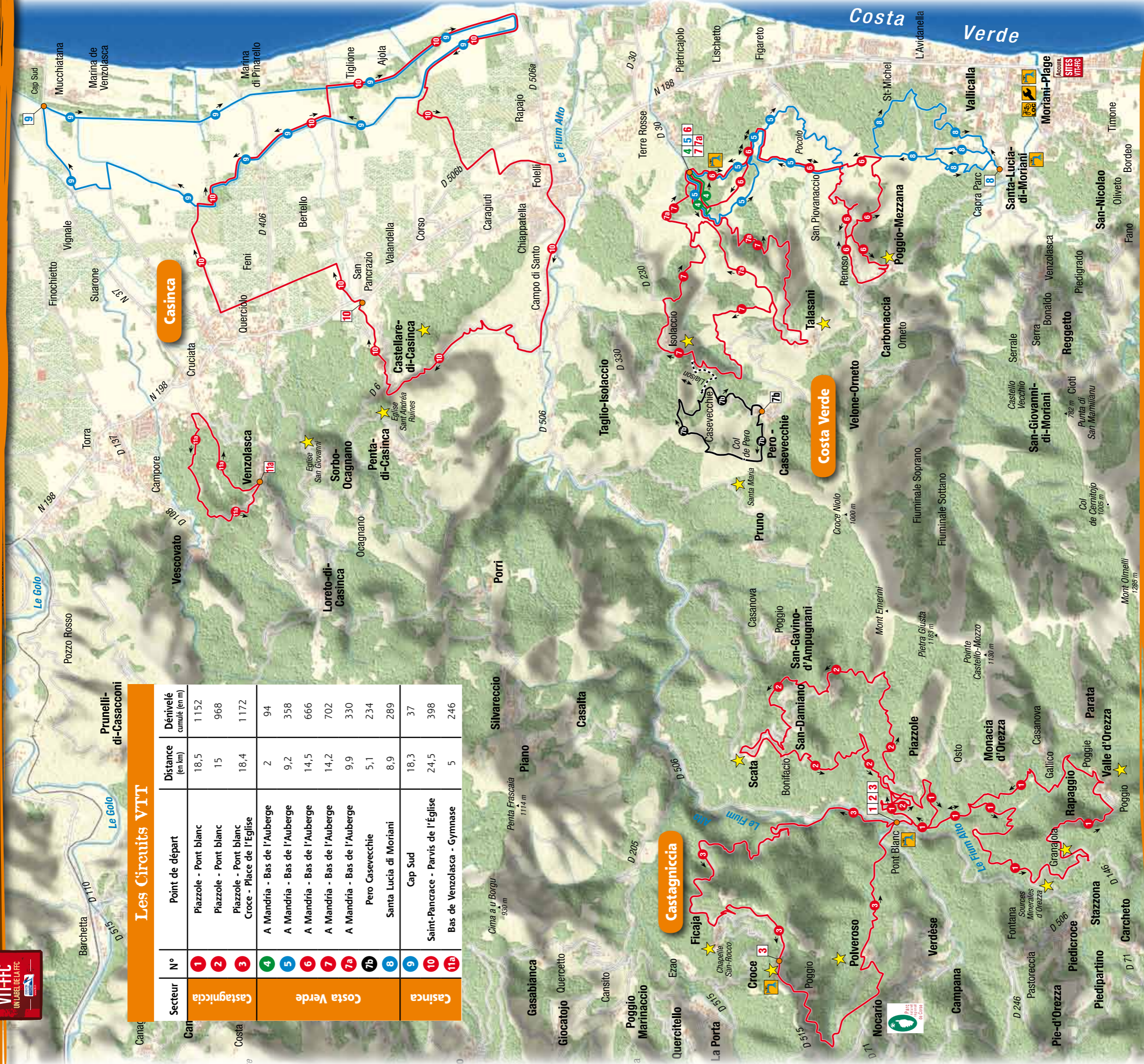


Le TRAVEL'PLAN

Guide des Itinéraires VTT



SITE VTT-FFC C'ASTAGNICCIA MARE E MONTI



Les Circuits VTT

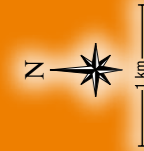
Secteur	N°	Point de départ	Distance (en km)	Dénivelé cumulé (en m)
Castagniccia	1	Piazzole - Pont blanc	18,5	1 152
	2	Piazzole - Pont blanc	15	968
	3	Piazzole - Pont blanc Croce - Place de l'Eglise	18,4	1 172
Costa Verde	4	A Mandria - Bas de l'Auberge	2	94
	5	A Mandria - Bas de l'Auberge	9,2	358
	6	A Mandria - Bas de l'Auberge	14,5	666
	7	A Mandria - Bas de l'Auberge	14,2	702
	7a	A Mandria - Bas de l'Auberge	9,9	330
	7b	A Mandria - Bas de l'Auberge	5,1	234
Casinca	8	Pero Casevecchie	8,9	289
	9	Santa Lucia di Moriani	18,3	37
	10	Saint-Pancrace - Parvis de l'Eglise	24,5	398
	11a	Bas de Venzolasca - Gymnase	5	246

Code du Vététiste

Les recommandations pour bien vivre à VTT

Le Vélo Tout Terrain comme on veut ! mais...

- Empruntez les chemins balisés pour votre sécurité et respectez le sens des itinéraires
- Ne surestimez pas vos capacités et restez maître de votre vitesse
- Soyez prudent et courtis lors des dépassements ou croisements de randonneurs car le piéton est prioritaire
- Contrôlez l'état de votre V.T.T. et prévoyez ravitaillement et accessoires de réparation
- Si vous partez seul, laissez votre itinéraire à votre entourage
- Le port du casque est fortement recommandé
- Respectez les propriétés privées et les zones de cultures
- Attention aux engins agricoles et forestiers
- Référez les barrières
- Évitez la cueillette sauvage de fleurs, fruits et champignons
- Ne troublez pas la tranquillité des animaux sauvages
- Gardez vos déchets, soyez discret et respectueux de l'environnement
- Soyez bien assuré, pensez au Pass'Loisirs.



Légende

- Point de départ
- 1 Numéro départ
- 📍 Point accueil FFC
- 🏠 Location VTT
- 🔧 Réparation VTT
- 🚰 Lavage VTT
- ★ Site remarquable
- ... Liaison

Balisateur des circuits

- Les différents circuits sont repérés par des numéros. Ils sont classés en fonction de leur difficulté par la couleur des numéros.
- vert : très facile
 - bleu : facile
 - rouge : difficile
 - noir : très difficile
-